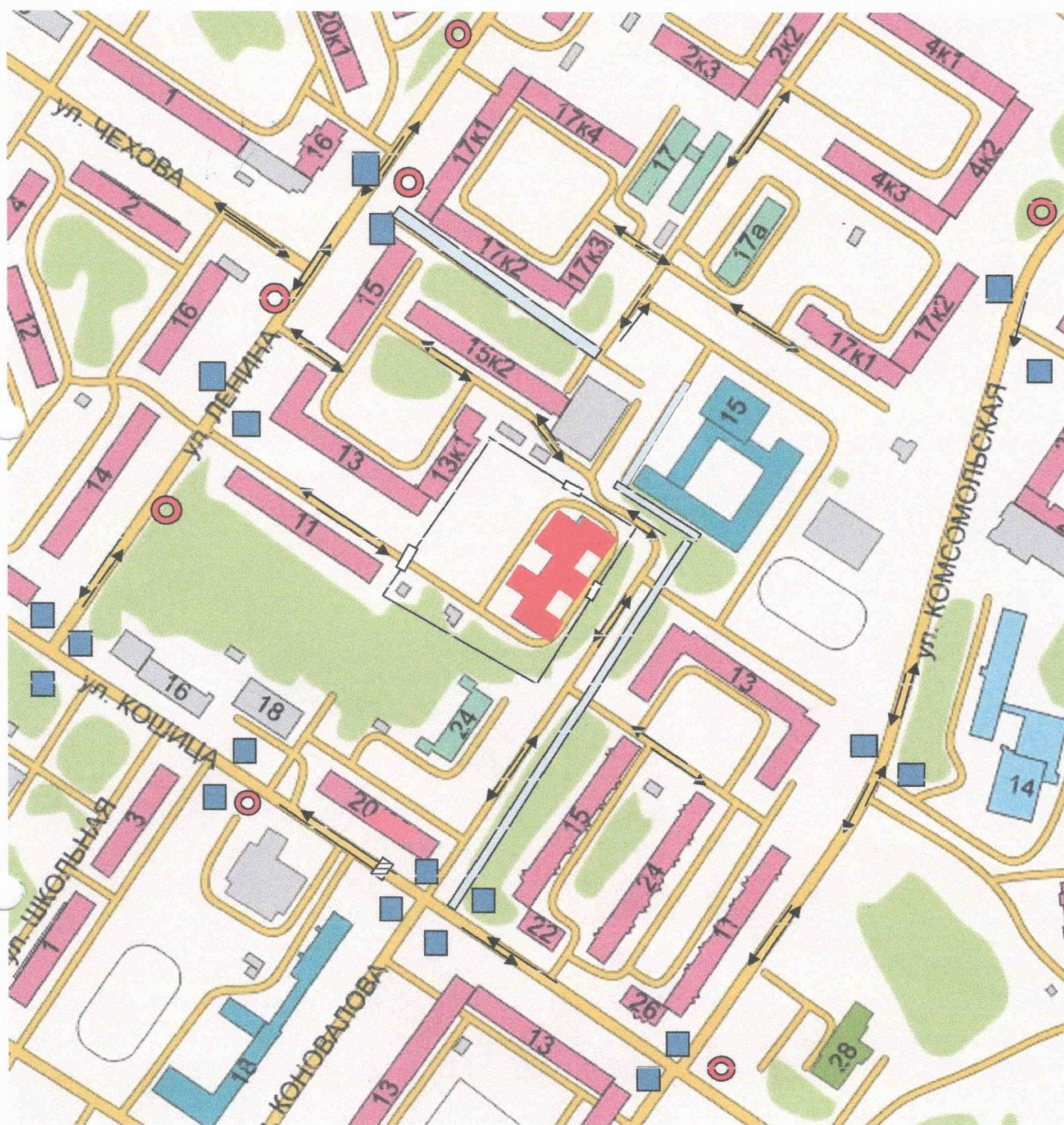










СХЕМА ОРГАНИЗАЦИИ ДОРОЖНОГО ДВИЖЕНИЯ В НЕПОСРЕДСТВЕННОЙ БЛИЗОСТИ ОТ ОБЪЕКТОВ МАДОУ № 5



- |   |                                       |  |   |                   |
|---|---------------------------------------|--|---|-------------------|
|  | - пешеходный переход                  |   |  | объекты МАДОУ № 5 |
|  | - знак ограничения скорости 30 км/час |  | проезжая часть  |                   |
|  | - направление движения                |   | пешеходная дорожка  |                   |
|  | - жилая застройка                     |   | лежащий полицейский   |                   |